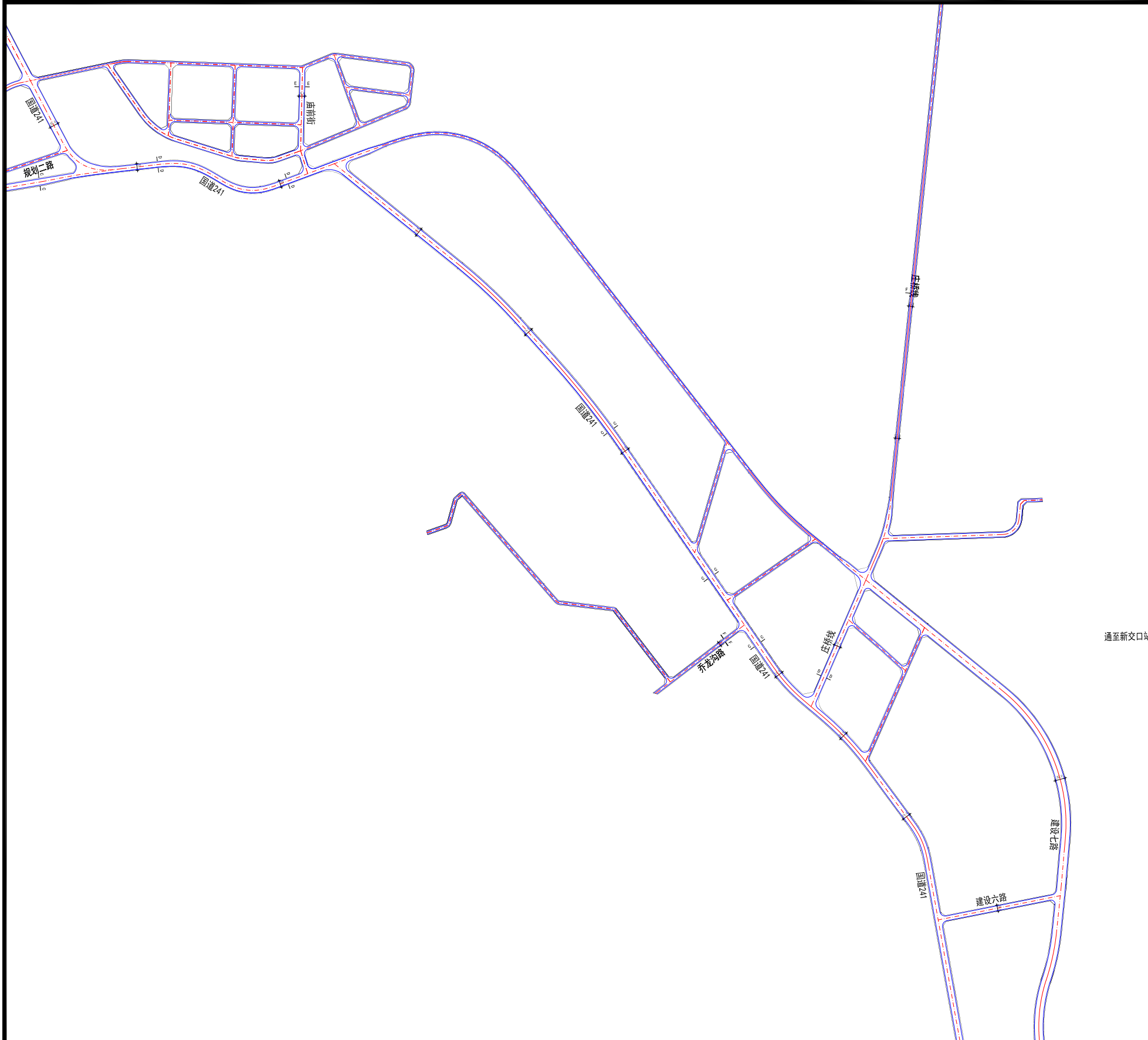
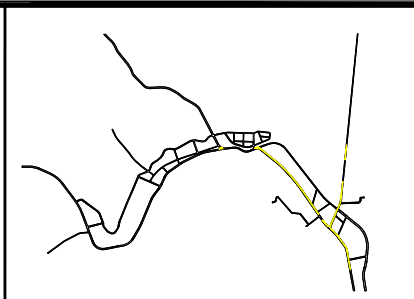


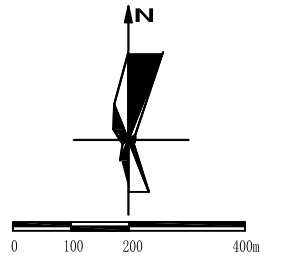
沁源经济技术开发区园区道路、庄乔线道路



位置图

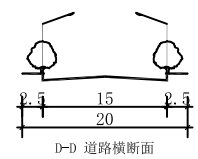
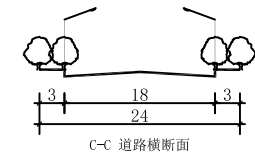


风玫瑰图



道路断面及退线

国道241	主干路	C-C	红线宽24m	建筑后退道路红线20m
庄桥线	次干路	D-D	红线宽20m	建筑后退道路绿线3m



道路规划控制细则

符合上位规划总体要求；
 满足开发区近远期发展需求；
 交叉口设计、竖向设计等要符合《长治市国土空间规划管理技术规定》等相关技术规范。

编制单位 沁源经济技术开发区管理委员会

图例

