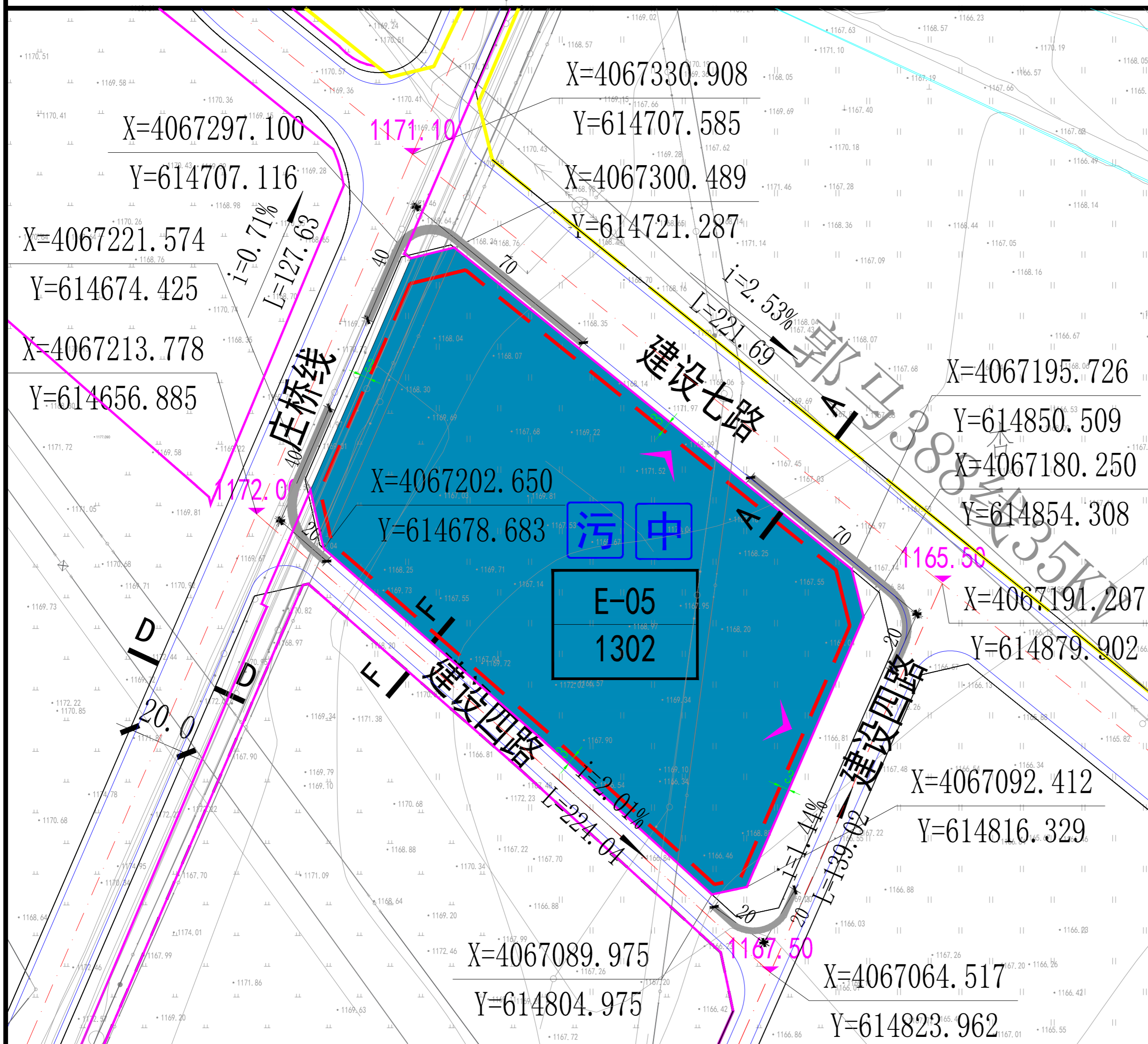
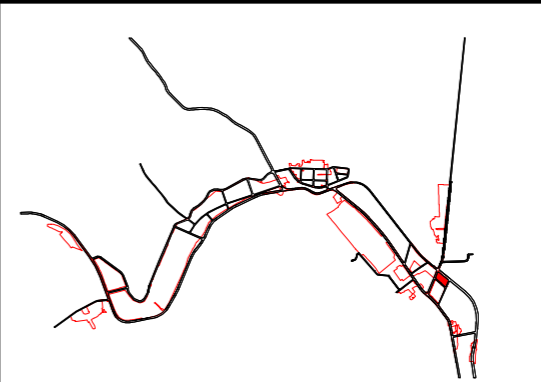


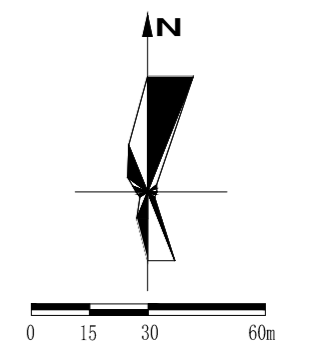
沁源经济技术开发区控制性详细规划



地块位置图



风玫瑰图



道路断面及退线

建设七路	主干路	A-A	红线宽30m	建筑后退道路红线3m
庄桥线	次干路	D-D	红线宽20m	建筑后退道路绿线3m
建设三路、建设四路	支路	F-F	红线宽12m	建筑后退道路红线3m

配套设施

工业项目内的行政办公及生活服务设施用地面积不得超过项目总用地面积的7%

配套设施名称	用地面积(m ²)	建筑面积(m ²)	所在地块	数量	备注
公厕设施					
市政设施					
污水处理厂	19821	--	E-05	1	与中水厂合建
中水厂	--	--	E-05	1	与污水厂合建

地块控制指标

序号	地块编号	用地代码	用地面积(m ²)	容积率	绿地率(%)	建筑系数(%)	建筑密度(%)	交通出入口方位	机动车停车位(≥个)	兼容用地	文物保护要求	总建筑面积(万m ²)	备注
1	E-05	1302	19821.74	≤1.0	≥15	≤30	24	N/E				≤1.98	规划污水厂

地块建设指引

建筑设计指引	建筑风格为现代建筑;建筑形式以多层市政建筑为主体,整齐统一、简洁现代;建筑色彩以冷灰色为主色调,以铁锈红等暖色调为补充;控制与引导沿街建筑界面,形成丰富有序的天际线景观。
绿化空间指引	防护绿地种植打破单调的行列式布局,以组团式、条块式为主要配置特点,乔、灌、地被结合进行复合混合式立体绿化,形成富有层次感的韵律感的景观生态走廊;重点打造沿乔龙沟河绿化廊道。
绿色建筑指引	鼓励项目利用荒地、劣地,通过项目建设提高场地生态价值,实行节能措施,加强可再生能源和可再生材料利用,鼓励采用新型装配式建筑。
海绵城市指引	年径流总量控制率为80%-85%,透水铺装率为10%-15%,下沉绿地率为30%-35%,鼓励建筑进行绿色屋顶设计。

编制单位 沁源经济技术开发区管理委员会

图例

- A-01-01 地块编号
- 侧石线
- 道路红线
- 地块分界线
- 城镇开发边界
- 规划导引线
- 机动车禁开口段
- 控制点高程
- 污水处理厂
- 0701 用地代码
- 道路中线
- 建筑退线
- 道路绿线
- 现状高压线
- 开发区划界范围
- 建议机动车开口方位
- 控制点坐标
- 中水厂

编号 E-05